






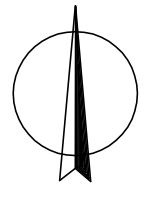


PASPORT VEŘEJNÉHO OSVĚTLENÍ V OBCI POSTŘELMŮVEK




LEGENDA SYMBOLŮ

-  POULIČNÍ LAMPA S VÝBOJKOVÝM SVITIDLEM
-  POULIČNÍ LAMPA S LED SVITIDLEM
-  POULIČNÍ LAMPA S LED SVITIDLEM (EXTERNÍ SPINÁNÍ) OSVĚTLENÍ HASIČSKÉHO AREÁLU
-  POULIČNÍ LAMPA S VÝBOJKOVÝM SVITIDLEM (EXTERNÍ SPINÁNÍ) OSVĚTLENÍ SPORTOVNÍHO AREÁLU
-  OSVĚTLENÍ HŘBITOVA (EXTERNÍ SPINÁNÍ)
-  HLAVNÍ SPINAČE VEŘEJNÉHO OSVĚTLENÍ



VÝŠKOVÝ SYSTÉM BpV
SOUDRÁDNICOVÝ SYSTÉM JTSK

VYPRACOVAL:	ING. RADEK ČERVENÝ – MISTOSTAROSTA OBCE	
SCHVÁLIL:	Bc. STANISLAV ŠITTA – STAROSTA OBCE	
OBJEDNATEL:	OBEC POSTŘELMŮVEK, POSTŘELMŮVEK 73, 789 01 ZABŘEH	
OKRES / KRAJ:	okres ŠUMPERK / kraj OLOMOUCKÝ	MĚŘÍTKO: 1:1000
NÁZEV AKCE	PASPORT VEŘEJNÉHO OSVĚTLENÍ V OBCI POSTŘELMŮVEK	DATUM: 08/2019
		FORMÁT: 15x4
		STUPEŇ: PASPORT
NÁZEV VÝKRESU	SITUACE – KATASTRÁLNÍ MAPA	
		Č. VÝKRESU:

Silnice II. třídy směr Rovensko